



**Topo-Guide**  
du Sentier de Grande Randonnée


**GRP 571**


# Tour des Vallées des Légendes Amblève - Salm - Lienne



**Edition 7**

**Mises à jour**  
version du 5 mars 2026



Vérifiez sur [www.grsentiers.be](http://www.grsentiers.be) que cette version du cahier des modifications est la plus récente, ou bien cliquez  [ICI](#) puis cliquez sur l'onglet **GPX** ou sur l'onglet **Cahier des Mises à jour**.

© Tous droits de reproduction et d'utilisation, par quelque procédé que ce soit, réservés.

Toutes les informations contenues dans les publications des SGR (textes, photos, illustrations, cartes) sont protégées par des droits de propriété intellectuelle détenus par les SGR. L'utilisation par autrui de ces informations requiert l'autorisation écrite de l'éditeur.

Éditeur responsable : Marc Vrydagh – rue Nanon, 98 – 5000 Namur

## Légende

Texte noir = texte d'origine

Texte mauve = commentaires

Texte en italique rouge = *nouveau texte*

Encadré rouge avec texte blanc = **ENCADRÉ D'ORIGINE**

Encadré gris clair avec texte en italique rouge = *ENCADRÉ MODIFIÉ*

Cliquez sur le numéro de page pour vous rendre au descriptif de la modification.

Modification du		Modification au repère	Page
22 décembre	2025	Page 1	3
22 novembre	2023	40 à 41	3
3 septembre	2025	43 à L1	4



Pour imprimer ce carnet en entier choisir "Livret" et "Imprimer en recto verso"  
découper le carnet afin qu'il s'insère dans le topo.



Une nouvelle édition du GRP 571 est en cours de réalisation.  
À certains endroits, le parcours sera modifié et divergera de ce qui est décrit dans le topo-guide. Suivez bien les nouvelles balises.

Le code QR pour accéder aux mises à jour est le suivant :

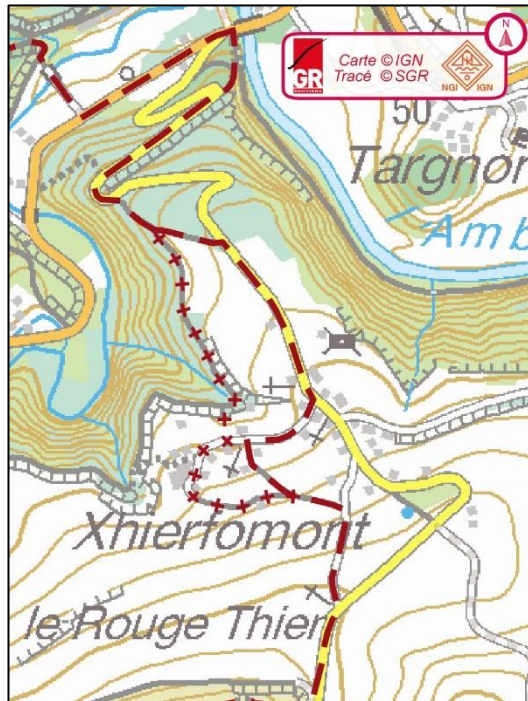
Pour accéder aux mises à jour de ce topo-guide scannez ce code QR



Nous vous conseillons d'imprimer la ligne ci-dessus et de la coller dans votre topo-guide.

**Modification à Xhierfomont : page 83 entre les repères 40 et 41**

[...] il bifurque à gauche, entre prairies, dans un chemin herbeux. *À l'Y, suivre le chemin de droite qui arrive sur l'asphalte au niveau de la première maison. Rejoindre, à un T, une rue du village à suivre vers la droite. Au T suivant, emprunter la route qui descend vers Targnon vers la gauche. Passer devant le château au fond d'une prairie à droite. Quitter cette route pour le premier chemin de terre qui part vers la gauche, au moment où les plantations d'arbres reprennent le pas sur la campagne. Laisser à gauche un chemin avec une barrière métallique*



*(ancien parcours) pour poursuivre à droite et déboucher, dans un virage, sur la route Targnon-Xhierfomont. La descendre. Au bout [...]*

[...] La descente est régulière dans le vallon de la Belle Foxhale. *Ne pas quitter ce large chemin avant d'arriver en bas du vallon. Quand le chemin s'élargit, avant une barrière, obliquer tout à fait à gauche dans un sentier de terre horizontal, encadré régulièrement par des hêtres comme dans une drève. Passer sur les vestiges d'un pont, puis franchir le ruisseau à gué. Quitter le sentier au premier embranchement en virant à gauche. Longer le ruisseau. À l'Y, quitter la vallée en choisissant de monter le chemin de droite.* Lorsqu'il en rejoint un autre [...]

5,4 km

SÉPARATION DE LA VARIANTE INONDATION

L1

Carte 2

[...]

